





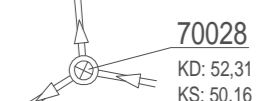
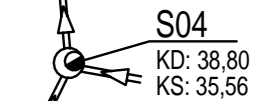





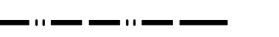

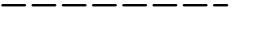



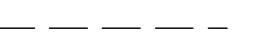



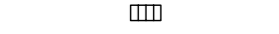



GRUNDWASSERSTAND:
Nach Angaben der Orientierenden Baugrund-Untersuchung vom "Dipl. Geologe Rudolf Petersen jr. Beratender Geowissenschaftler BDG", liegt der mittlere höchste Grundwasserstand bei 12,20 m ü. NHN

HINWEIS:
Die Versorgungsleitungen wurden, soweit bekannt, aus den Bestandsunterlagen der Versorgungsbetriebe übernommen. Für Vollständigkeit und Genauigkeit wird keine Gewähr übernommen.
Vor Beginn der Bauarbeiten muss der Unternehmer die genaue Lage der Leitungen bei den Versorgungsbetrieben erfragen. Vorhandene Haus- und Senkenanschlüsse an den neuen Kanal übernehmen. Lage und Höhe müssen mit der örtlichen Bauleitung abgestimmt werden.

LEGENDE:

		Schmutzwasserkanal
		Regenwasserkanal
		Druckleitung
		Schacht mit Höhenangaben und Schachtnummer (Schachtschleife) (Sohle Einlauf) (Sohle Auslauf) (Sohle Einlauf) (Sohle Einlauf)
		Seiten-od. Scheitelzulauf
		Gasleitung
		Stromkabel
		Beleuchtungskabel
		vorh. Hochbord
		Ablauf
		Baum
		Baum mit Trennwand
		vorh. Höhe

KEINE WASSERSCHUTZZONE

Datum	Name	Änderung	Proj.Nr.: 19.29-1

Ingenieurbüro Angenvoort + Barth Partnerschaft
Blumentalstraße 147a
47798 Krefeld
Tel.: 02151 / 36585-0
Fax: 02151 / 36585-29
e-mail: post@angenvoort-barth.de

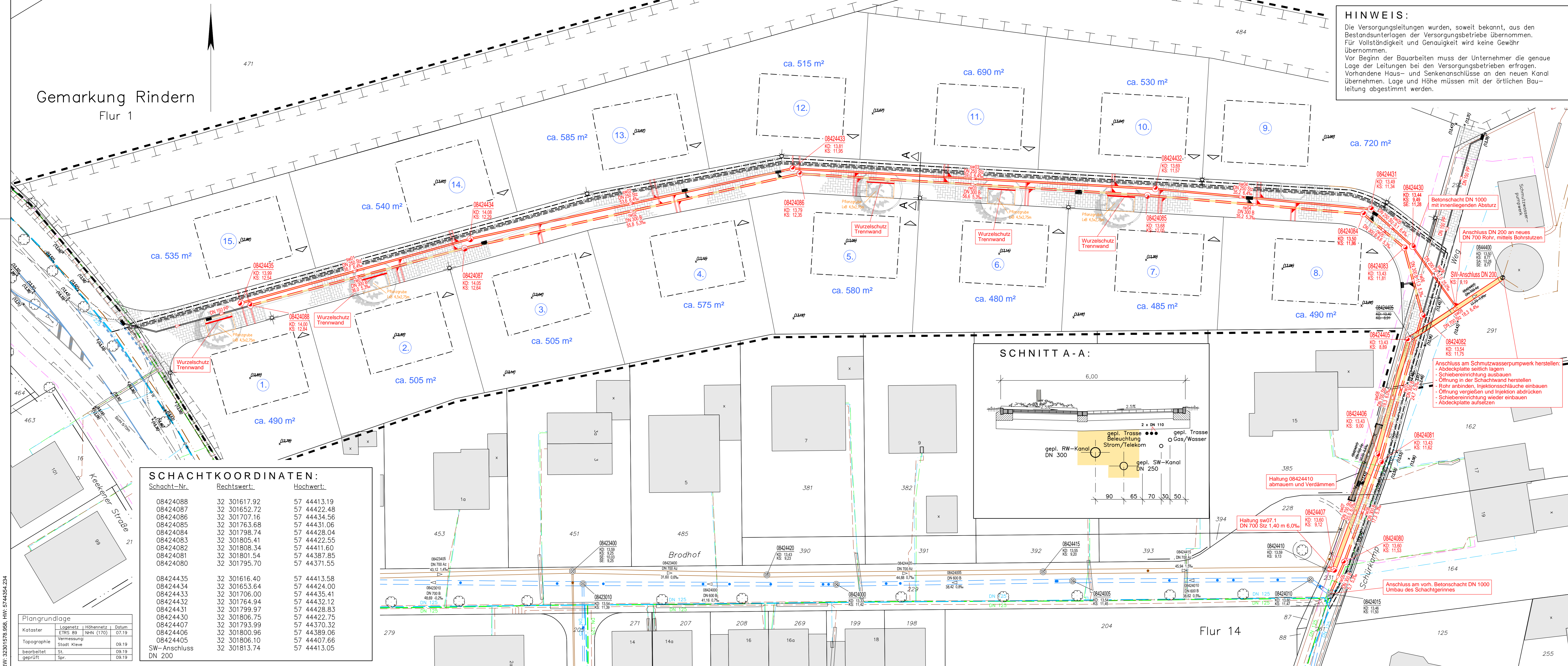
STADT KLEVE
Fachbereich Tiefbau
Minortentplatz 1 - 47533 Kleve
Tel.: 02821/84-0 - Fax: 02821/84-513

gezeichnet:	Datum	Name	Durchwahl	Maßstab:	Zeichnung Nr.:
	08.20	Kow		1:250	Anlage: 3
bearbeitet:	08.20	Kow			Blatt: -
geprüft:	08.20	R.			

Baumaßnahmen:
BP-3-320-0
Brodhof/Keekener Straße/Schürkamp Rindern

Plan:
Lageplan
Kanallage- und Unterflurplan

Gemarkung Rindern
Flur 1



SCHACHTKOORDINATEN:

Schacht-Nr.	Rechtswert:	Hochwert:
08424088	32 301617.92	57 44413.19
08424087	32 301652.72	57 44422.48
08424086	32 301707.16	57 44434.56
08424085	32 301763.68	57 44431.06
08424084	32 301798.74	57 44428.04
08424083	32 301805.41	57 44422.55
08424082	32 301808.34	57 44411.60
08424081	32 301801.54	57 44387.85
08424080	32 301795.70	57 44371.55
08424435	32 301616.40	57 44413.58
08424434	32 301653.64	57 44424.00
08424433	32 301706.00	57 44435.41
08424432	32 301764.94	57 44432.12
08424431	32 301799.97	57 44428.83
08424430	32 301806.75	57 44422.75
08424407	32 301793.99	57 44370.32
08424406	32 301800.96	57 44389.06
08424405	32 301806.10	57 44407.66
SW-Anschluss DN 200	32 301813.74	57 44413.05

Plangrundlage

Kataster	Legenetz	Höhennetz	Datum
ETRS 89	NHN (170)	07.19	
Topographie	Vermessung:	Stadt Kleve	09.19
bearbeitet	St.		09.19
geprüft	Spr.		09.19